

Terça-feira, 1º/02/2022

Boletim Nº 701

BOLETIM COVID-19 – COMUNICAÇÃO SES-PE

A Secretaria Estadual de Saúde (SES-PE) registrou, nesta terça-feira (1º/02), 6.010 casos da Covid-19. Entre os confirmados hoje, 125 (2%) são casos de Síndrome Respiratória Aguda Grave (SRAG) e 5.885 (98%) são leves. Agora, Pernambuco totaliza 704.277 casos confirmados da doença, sendo 56.152 graves e 648.125 leves, que estão distribuídos por todos os 184 municípios pernambucanos, além do arquipélago de Fernando de Noronha.

Também foram confirmados laboratorialmente 16 óbitos (11 masculinos e 5 femininos), ocorridos entre os dias 17/07/2021 e 30/01/2022. As novas mortes são de pessoas residentes do Cabo de Santo Agostinho (1), Cortês (1), Iguaracy (1), Jaboatão dos Guararapes (1), João Alfredo (1), Limoeiro (2), Olinda (1), Petrolina (2), Recife (4), Santa Terezinha (1) e Vitória de Santo Antão (1). Com isso, o Estado totaliza 20.659 mortes pela Covid-19.

Os pacientes tinham entre 41 e 96 anos. As faixas etárias são: 40 a 49 (2), 50 a 59 (2), 60 a 69 (4), 70 a 79 (5), 80 e mais (3). Do total, 13 tinham doenças preexistentes: doença cardiovascular (10), diabetes (6), hipertensão (5), doença renal (2), histórico de AVC (1), doença hepática (1), etilismo (1), tabagismo (1), doença neurológica (1), imunossupressão (1) e câncer (1) – um paciente pode ter mais de uma comorbidade. Os demais seguem em investigação.

BALANÇO DA VACINAÇÃO - Pernambuco já aplicou 15.905.388 doses de vacinas contra a Covid-19 na sua população, desde o início da campanha de imunização no Estado (no dia 18 de janeiro de 2021).

Com relação às primeiras doses, foram 7.439.756 aplicações (cobertura de 83,83%). Do total, 6.562.453 pernambucanos (73,94%) já completaram seus esquemas vacinais, sendo 6.389.352 pessoas que foram vacinadas com imunizantes aplicados em duas doses e outros 173.101 pernambucanos que foram contemplados com vacina aplicada em dose única.

Em relação às doses de reforços (terceira dose), já foram aplicadas 1.903.179 (cobertura de 24,44%).

Outras informações detalhadas sobre a população vacinada contra a Covid-19 estão disponíveis no Painel de Acompanhamento Vacinal, que pode ser acessado pelo <https://bit.ly/3xteooH>. No ambiente on-line, há as coberturas por grupo e por municípios, doses aplicadas x distribuídas por cidade, perfil dos vacinados (sexo, raça/cor). Há, ainda, as bases de dados para download.

NÚMEROS COVID-19



Perfil dos casos SRAG – 56.152 casos confirmados COVID-19

Figura 1 - Nº de casos de SRAG confirmados para Covid-19, segundo faixa etária. Pernambuco, 2020-2022

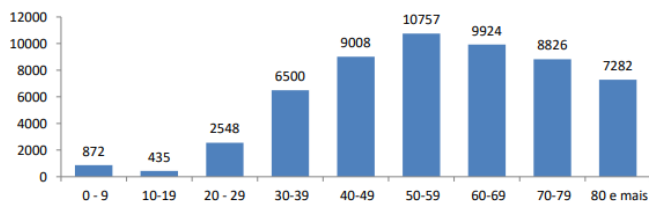


Figura 2 - Nº e Percentual de casos de SRAG confirmados para Covid-19, segundo sexo. Pernambuco, 2020-2022

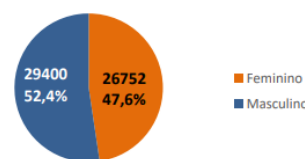
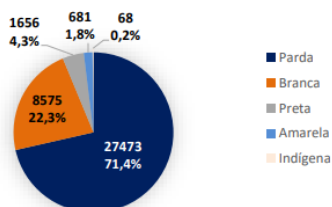


Figura 3 - Nº e Percentual de casos por SRAG confirmados para Covid-19, segundo raça/cor. Pernambuco, 2020-2022



Nota: Ignorado/Branco 17.699 (31,5%).

Figura 4 - Proporção de comorbidades dos casos de SRAG confirmados para Covid-19. Pernambuco, 2020-2022

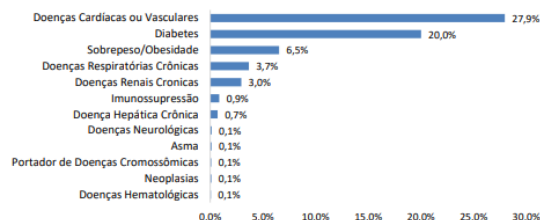
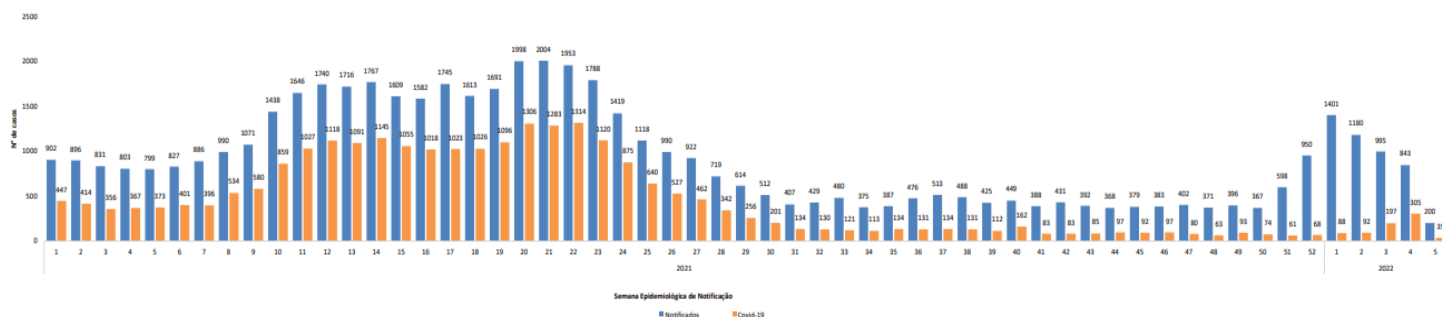


Figura 5 - Distribuição dos casos de SRAG, notificados e confirmados para Covid-19, por Semana Epidemiológica de Notificação. Pernambuco, 2021-2022



Nota: Dados sujeitos à alteração.

Figura 6 - Nº de casos de SRAG confirmados para Covid-19, segundo evolução. Pernambuco, 2020-2022

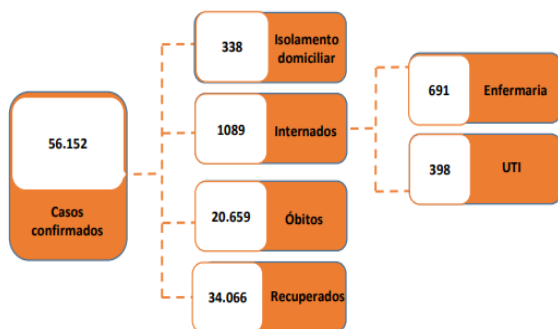
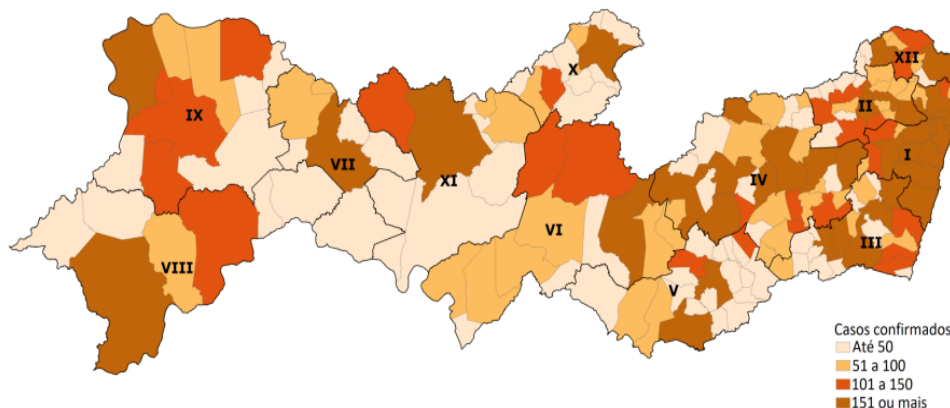


Tabela 1 - Nº de casos de SRAG confirmados para Covid-19, segundo internação e município de residência. Pernambuco, 2020-2022

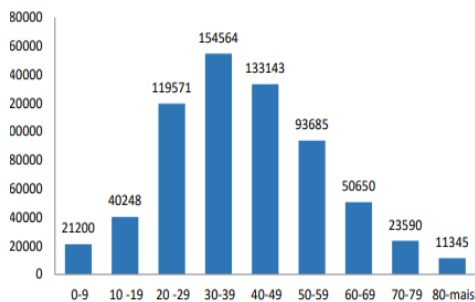
Município de Residência	Internado em enfermaria	Internado em UTI	Total
Recife	97	117	214
Paulista	174	30	204
Igarassu	48	17	65
Abreu e Lima	34	13	47
Jaboatão dos Guararapes	20	13	33
Sao Lourenço da Mata	26	7	33
Olinda	13	14	27
Palmares	24	2	26
Caruaru	12	13	25
Escada	14	2	16
Petrolina	10	4	14
Lajedo	3	10	13
Serra Talhada	3	10	13
Garanhuns	5	5	10
Ilha de Itamaracá	7	2	9
Salgueiro	2	7	9
Água Preta	8		8
Canhotinho	7	1	8
Golânia	5	3	8
Gravatá	6	2	8
Outros municípios	173	126	299
Total	691	398	1.089

Figura 7 - Distribuição espacial dos casos de SRAG confirmados para Covid-19, segundo município de residência. Pernambuco, 2020-2022



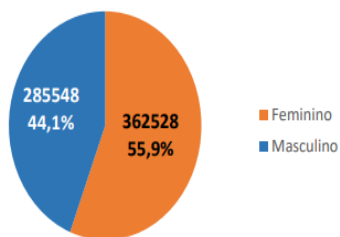
Perfil dos casos leves – 648.125 casos confirmados COVID-19

Figura 8 - Nº de casos leves confirmados para Covid-19, segundo faixa etária. Pernambuco, 2020-2022



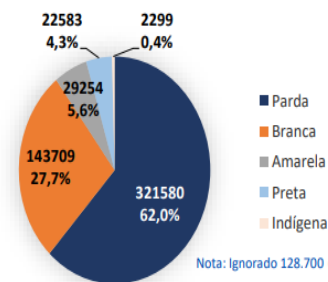
Nota 1: Ignorado 129

Figura 9 - Nº e Percentual de casos leves confirmados para Covid-19, segundo sexo. Pernambuco, 2020-2022



Nota: Ignorado 49 (0,01%)

Figura 10 - Nº e Percentual de casos leves confirmados para Covid-19, segundo raça/cor. Pernambuco, 2020-2022



Nota: Ignorado 128.700 (19,9%).

Casos novos do dia: 5.885
Recuperados: 565.499

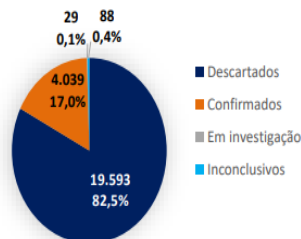
Profissionais de Saúde

Tabela 2 - Nº de profissionais de saúde testados para Covid-19, segundo classificação final. Pernambuco, 2020-2022

Classificação final	Nº Profissionais de Saúde
Confirmados	33.432
Descartados	64.010
Em Investigação	18
Inconclusivo	309
Total	97.769

População privada de liberdade

Figura 11 - Nº e Percentual de casos notificados para Covid-19 na população privada de liberdade, segundo classificação final. Pernambuco, 2020-2022



População Indígena

Tabela 3 - Nº de casos notificados para Covid-19 na população indígena, segundo classificação final. Pernambuco, 2020-2022

Etnias Indígenas	Confirmados	Descartados	Óbitos
Atikum	310	664	1
Fulni-Ô	285	437	6
Kambiwá	36	316	3
Kapinawá	24	164	1
Pankará	102	193	3
Pankararu	226	586	3
Pipipá	15	69	1
Truká	119	445	0
Kambiwa-Tuxá	28	52	1
Tuxi	5	20	0
Xukuru	510	1879	5
Ignorado	71	150	0
Total	1731	4975	24

Testes laboratoriais

Tabela 4 - Nº de testes realizados de Covid-19, Pernambuco, 2020-2022

Laboratório	Total últimas 24h	Total
Lacen-PE	1.448	826.618
Instituto Aggeu Magalhães	0	5.420
LFDA	0	799
Laboratórios conveniados	290	153.934
Privados	4.909	345.273
Sorologias	86	208.643
Testes rápidos de Anticorpo	757	1.039.794
Testes rápidos de Antígeno	19.124	583.662
Total	26.614	3.164.143

Tabela 5 - Capacidade de testes laboratoriais da Covid-19 (RT-PCR). Pernambuco, 2020-2022

Laboratório	Quantidade/semana
Lacen/PE	21.000
HLA	1.000
UFPE	3.600
HUT - UNIVASF	1.000
Total	26.600

Testes disponíveis: 405.000 RT-PCR

Perfil dos óbitos por SRAG – 20.659 óbitos confirmados COVID-19

Figura 12 - Nº de óbitos de SRAG confirmados para Covid-19, segundo faixa etária. Pernambuco, 2020-2022

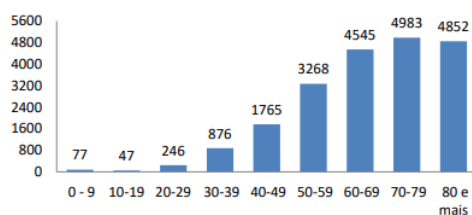


Figura 13 - Nº e Percentual de óbitos de SRAG confirmados para Covid-19, segundo sexo. Pernambuco, 2020-2022

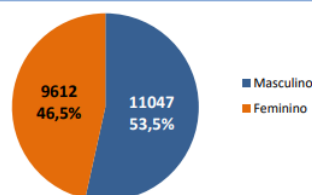
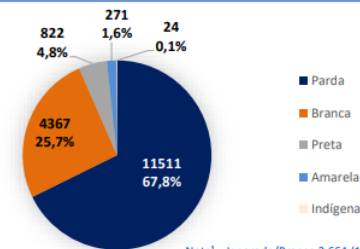


Figura 14 - Nº e Percentual de óbitos de SRAG confirmados para Covid-19, segundo raça/cor. Pernambuco, 2020-2022



Nota: : Ignorado/Branco 3.664 (17,7%).

Figura 15 - Proporção de comorbidades dos óbitos de SRAG confirmados para Covid-19. Pernambuco, 2020-2022

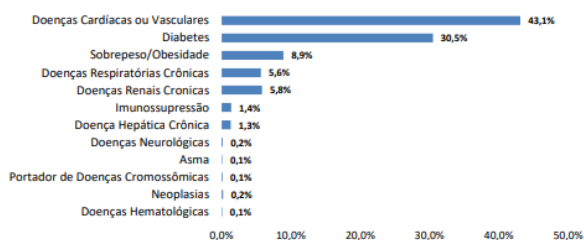
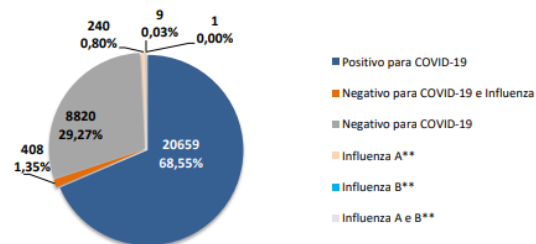


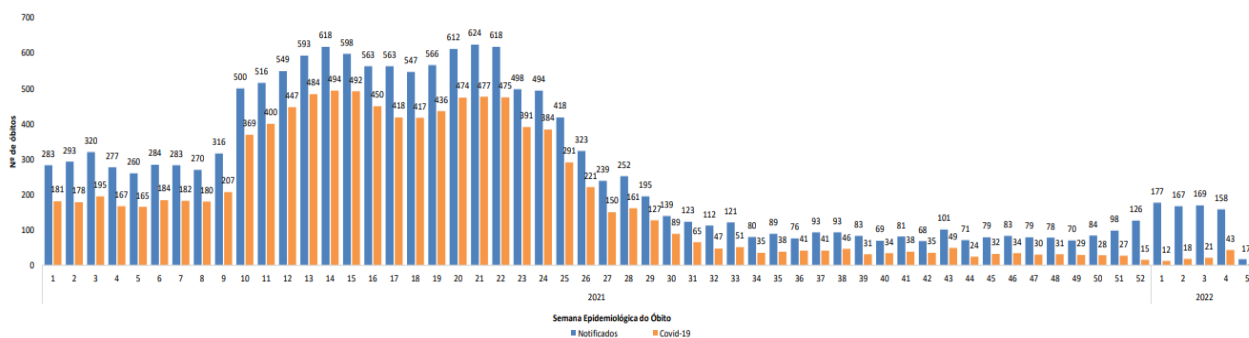
Figura 16 - Nº e Percentual de óbitos de SRAG, segundo resultado laboratorial. Pernambuco, 2020-2022*



* Total de óbitos notificados 31.314 (175 aguardando resultado e 1002 óbitos por SRAG não especificados).

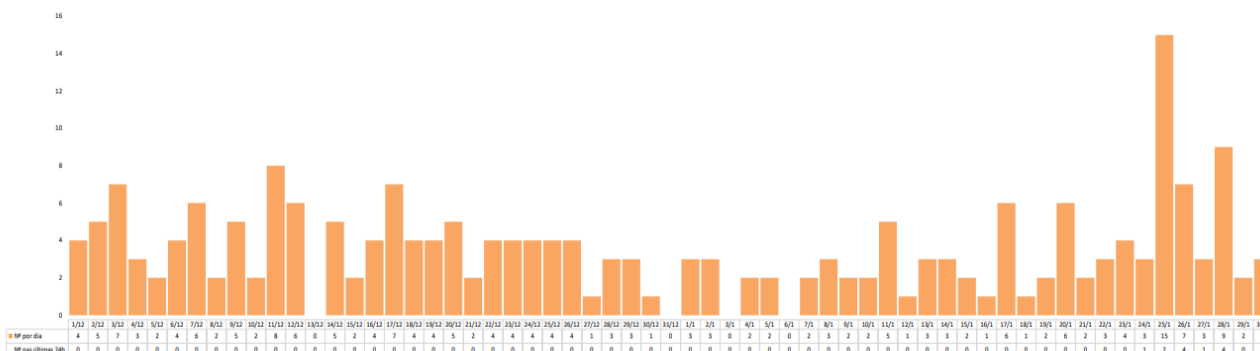
** Dados referentes aos exames laboratoriais. Os óbitos estão em processo de investigação.

Figura 17 - Distribuição dos óbitos de SRAG, notificados e confirmados para Covid-19, segundo semana epidemiológica do óbito. Pernambuco, 2021-2022



Nota: 9 óbitos notificados sem informação da data de ocorrência.

Figura 18 - Nº de óbitos de SRAG confirmados para Covid-19, segundo data do óbito. Pernambuco, 2020-2022*



Fonte: CIEVS/SEVS/SES-PE. Dados atualizados em 31/01/2022.

*Acumulado até 31/01/2022. Dados sujeitos à revisão.

Nota*: Dos 16 óbitos confirmados nas últimas 24h, um ocorreu em julho/2021.

Central Estadual de Regulação Hospitalar

2.002

Total de leitos SRAG*

82%

Taxa de Ocupação Média

LEITOS SRAG*	TOTAL	TAXA DE OCUPAÇÃO
Leitos de UTI	1.006	88%
Leitos de Enfermaria	996	77%

Nota: Dados referentes à rede Pública de Saúde. Estes leitos estão ocupados com pacientes acometidos com Síndrome Respiratória Aguda Grave (SRAG), incluindo, portanto, casos suspeitos e confirmados da Covid-19.

Rede Privada – Leitos SRAG

322

Total de leitos SRAG*

59%

Taxa de Ocupação Média

LEITOS SRAG*	TOTAL	TAXA DE OCUPAÇÃO
Leitos de UTI	207	76%
Leitos de Enfermaria	115	28%

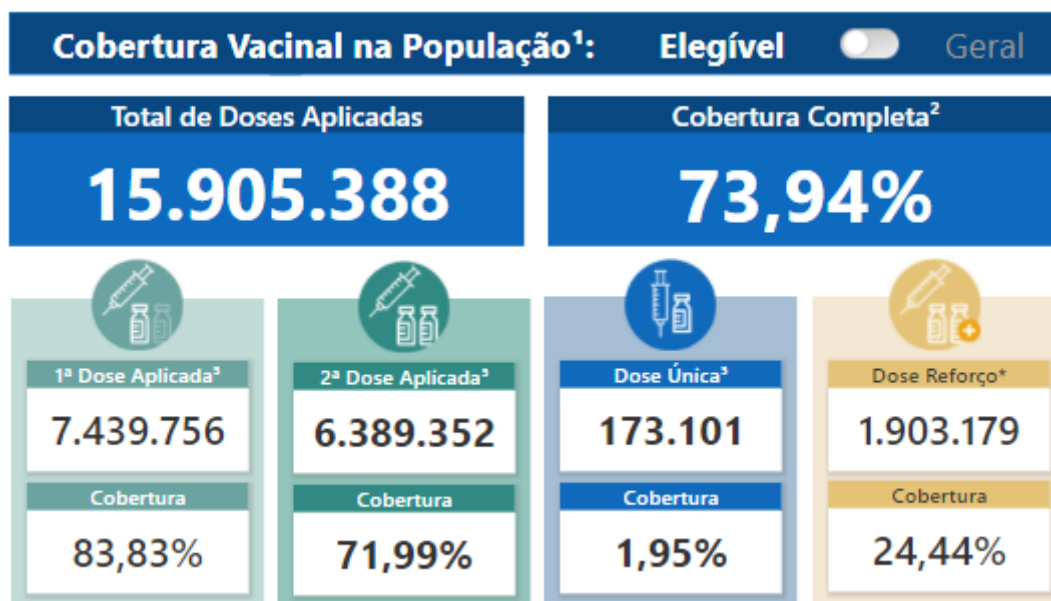
Nota: Dados referentes à rede de Saúde Privada. As informações são auto declaradas pelos serviços da rede suplementar.

Casos confirmados de Covid-19 (Leves e Graves)

Tabela 6 - Nº de casos e óbitos confirmados para Covid-19, segundo região de saúde e município de residência. Pernambuco, 2020-2022

Município de Residência	Casos leves	Casos graves	Total Casos	Total Óbitos	Município de Residência	Casos leves	Casos graves	Total Casos	Total Óbitos
I Região de Saúde	278764	34152	312916	12127	V Região de Saúde	37345	1795	39140	805
Abreu e Lima	3373	610	3983	251	Águas Belas	2516	86	2602	47
Araçoiaba	679	76	755	33	Angelim	227	20	247	12
Cabo de Santo Agostinho	9161	1233	10394	540	Bom Conselho	2625	206	2831	77
Camaragibe	7190	1353	8543	455	Brejão	522	16	538	9
Chã de Alegria	547	75	622	23	Caetés	1843	121	1964	24
Chã Grande	458	52	510	30	Calçado	542	19	561	7
Fernando de Noronha	311	36	347	2	Canhotinho	748	58	806	32
Glória do Góltá	1477	116	1593	51	Capoeiras	1328	51	1379	27
Igarassu	4010	595	4605	241	Correntes	378	37	415	12
Ilha de Itamaracá	1300	98	1398	35	Garanhuns	16050	678	16728	310
Ipojuca	3953	388	4341	178	Iati	932	52	984	19
Itapissuma	847	131	978	50	Itaíba	990	27	1017	14
Jaboatão dos Guararapes	33128	5025	38153	1767	Jucati	738	26	764	12
Moreno	2528	275	2803	121	Jupi	1178	49	1227	23
Olinda	26531	3073	29604	1043	Lagoa do Ouro	608	30	638	13
Paulista	9937	2542	12479	867	Lajedo	2932	151	3083	75
Pombos	1759	146	1905	45	Palmeirina	250	12	262	9
Recife	158329	16862	175191	5787	Paranatama	500	38	538	20
São Lourenço da Mata	5193	708	5901	271	Saloá	724	41	765	26
Vitória de Santo Antão	8053	758	8811	337	São João	1127	49	1176	28
II Região de Saúde	31133	2586	33719	1044	Terezinha	587	28	615	9
Bom Jardim	1981	148	2129	73	VI Região de Saúde	23945	1286	25231	525
Buenos Aires	430	53	483	25	Arcverde	7527	376	7903	136
Carpina	4472	405	4877	156	Buíque	2478	159	2637	48
Casinhas	453	38	491	13	Custódia	895	123	1018	66
Cumaru	664	44	708	22	Ibimirim	1033	61	1094	27
Feira Nova	1664	233	1897	56	Inajá	508	54	562	14
João Alfredo	922	115	1037	52	Jatobá	944	45	989	19
Lagoa do Carro	1286	94	1380	28	Manari	585	14	599	6
Lagoa do Itaenga	1229	88	1317	31	Pedra	1329	73	1402	33
Limoeiro	3580	337	3917	122	Petrolândia	2105	92	2197	47
Machados	697	37	734	18	Sertânia	3183	125	3308	52
Nazaré da Mata	989	181	1170	83	Tacaratu	1025	56	838	29
Orobó	1379	48	1427	29	Tupanatinga	782	39	1064	12
Passira	1559	108	1667	57	Venturosa	1551	69	1620	36
Paudalho	2887	276	3163	111	VII Região de Saúde	17821	585	18406	223
Salgadinho	302	15	317	6	Belém de São Francisco	1075	32	1107	14
Surubim	4685	203	4888	93	Cedro	2238	59	2297	18
Tracunhaém	362	53	415	24	Mirandiba	1144	46	1190	19
Vertente do Lério	788	20	808	8	Salgueiro	9918	324	10242	121
Vicência	804	90	894	37	Serrita	1768	66	1834	26
III Região de Saúde	20226	2218	22444	963	Terra Nova	1127	24	1151	15
Água Preta	1417	229	1646	63	Verdejante	551	34	585	10
Amaraji	723	89	812	48	VIII Região de Saúde	42788	2164	44952	687
Barreiros	727	128	855	67	Afrânio	1053	41	1094	16
Belém de Maria	317	22	339	8	Cabrobó	3226	83	3309	33
Catende	1297	171	1468	69	Dormentes	1488	35	1523	9
Cortês	277	37	314	22	Lagoa Grande	2154	90	2244	36
Escada	1024	235	1259	104	Orocó	940	54	994	15
Gameleira	577	84	661	41	Petrolina	32462	1760	34222	547
Jaqueline	489	32	521	17	Santa Maria da Boa Vista	1465	101	1566	31
Joaquim Nabuco	579	55	634	29	IX Região de Saúde	25836	2015	27851	586
Lagoa dos Gatos	773	35	808	11	Araripina	7926	776	8702	172
Maraial	326	23	349	13	Bodocó	2079	135	2214	42
Palmares	4178	329	4507	127	Eku	4611	177	4788	60
Primavera	387	41	428	20	Granito	605	29	634	8
Quipapá	1068	56	1124	18	Ipupi	1156	171	1327	66
Ribeirão	382	155	537	81	Ouricuri	3504	252	3756	103
Rio Formoso	1074	97	1171	43	Parnamirim	1390	98	1488	36
São Benedito do Sul	446	31	477	17	Santa Cruz	955	114	1069	12
São José da Coroa Grande	1616	83	1699	42	Santa Filomena	623	32	655	16
Sirinhaém	1184	114	1298	57	Moreilândia	999	35	1034	12
Tamarandé	655	123	778	37	Trindade	1988	196	2184	59
Xexéu	710	49	759	29	X Região de Saúde	21783	871	22654	391
IV Região de Saúde	102856	6079	108935	2299	Afogados da Ingazeira	5594	174	5768	76
Agrestina	1813	179	1992	68	Brejinho	866	46	912	22
Alagoinha	1384	105	1489	29	Carnaíba	2625	74	2699	38
Altinho	1476	60	1536	30	Iguaraci	1098	48	1146	30
Barra de Guabiraba	442	52	494	17	Ingazeira	526	15	541	7
Belo Jardim	5193	344	5537	131	Itapetim	1841	75	1916	35
Bezerros	5143	313	5456	129	Quixaba	672	24	696	14
Bonito	1348	102	1450	46	Santa Terezinha	1085	48	1133	28
Brejo da Madre de Deus	2560	141	2701	58	São José do Egito	2852	166	3018	58
Cachoeirinha	615	145	760	34	Solidão	860	13	873	4
Camocim de São Félix	693	62	755	21	Tabira	3071	139	3210	51
Caruaru	37693	2010	39703	723	Tuparetama	693	49	742	28
Cupira	2550	124	2674	52	XI Região de Saúde	23344	1063	24407	398
Frei Miguelinho	1361	48	1409	26	Betânia	499	41	540	17
Gravatá	5891	402	6293	156	Calumbi	965	17	982	5
IbiraJuba	392	19	411	11	Carnaubeira da Penha	500	16	516	7
Jatáuba	1403	44	1447	21	Flores	1069	87	1156	38
Jurema	669	53	722	26	Floresta	2247	89	2336	31
Panelas	1143	80	1223	31	Itacuruba	514	14	528	7
Pesqueira	5816	258	6074	120	Santa Cruz da Baixa Verde	651	40	691	19
Poção	701	43	744	18	São José do Belmonte	2717	167	2884	60
Riacho das Almas	1309	78	1387	34	Serra Talhada	12961	532	13493	192
Sairé	675	26	701	14	Trilunfo	1221	60	1281	22
Sanharó	1515	62	1577	25	XII Região de Saúde	22284	1338	23622	611
Santa Cruz do Capibaribe	9245	428	9673	164	Aliança	1222	141	1363	76
Santa Maria do Cambucá	672	55	727	20	Camutanga	956	54	1010	25
São Bento do Una	3187	251	3438	83	Condado	1613	85	1698	43
São Caitano	2490	209	2699	77	Ferreiros	1024	56	1080	21
São Joaquim do Monte	930	89	1019	37	Goiana	7558	426	7984	164
Tacaimbó	523	25	548	11	Itambé	1915	110	2025	52
Taquaritinga do Norte	772	70	842	26	Itaquitinga	629	62	691	34
Toritama	1577	159	1736	46	Macaparana	1377	92	1469	42
Vertentes	1675	43	1718	15	São Vicente Ferrer	1472	71	1543	35
					Timbaúba	4518	241	4759	119
Total Geral						648125	56152	704277	20659

VACINAÇÃO - COVID-19



Link do painel vacinal: <https://bit.ly/3xteooH>