Terça-feira, 15/02/2022
Boletim Nº 715

BOLETIM COVID-19 – COMUNICAÇÃO SES-PE

A Secretaria Estadual de Saúde (SES-PE) registrou, nesta terça-feira (15/02), 5.408 casos da Covid-19. Entre os confirmados hoje, 60 (1%) são casos de Síndrome Respiratória Aguda Grave (SRAG) e 5.348 (99%) são leves. Agora, Pernambuco totaliza 768.301 casos confirmados da doença, sendo 57.098 graves e 711.203 leves, que estão distribuídos por todos os 184 municípios pernambucanos, além do arquipélago de Fernando de Noronha.

Também foram confirmados laboratorialmente 19 óbitos (13 masculinos e 6 femininos), ocorridos entre os dias 21/01/2022 a 13/02/2022. As novas mortes são de pessoas residentes dos municípios do Arcoverde (1), Barra de Guabiraba (1), Exu (1), Inajá (1), Ipojuca (1), Jaboatão dos Guararapes (1), Olinda (4), Petrolina (1), Recife (6), São Caitano (1) e Sertânia (1). Com isso, o Estado totaliza 20.854 mortes pela Covid-19.

Os pacientes tinham entre 18 e 95 anos. As faixas etárias são: 10 a 19 (1), 30 a 39 (1), 40 a 49 (1), 50 a 59 (2), 70 a 79 (6) e 80 e mais (8). Do total, 11 tinham doenças preexistentes: doença cardiovascular (5), hipertensão (3), diabetes (2), doença de Parkinson (2), histórico de AVE (2), doença neurológica (2), doença respiratória (2), doença renal (1), obesidade (1), imunossupressão (1) e doença de Alzheimer (1) – um paciente pode ter mais de uma comorbidade. Dois não tinham comorbidades e os demais seguem em investigação.

MAIS VACINAS - Pernambuco recebeu, nesta terça-feira (15/02), novas remessas de imunizantes contra a Covid-19 da Janssen, totalizando 317.400 doses. As 6.348 caixas com os imunobiológicos chegaram em dois voos ao Aeroporto Internacional do Recife/Guararapes - Gilberto Freyre e já se encontram na sede do Programa Estadual de Imunização (PNI-PE). Os quantitativos estão sendo conferidos e separados para encaminhamento para às Gerências Regionais de Saúde (Geres).

Seguindo a recomendação do Comitê Técnico Estadual para Acompanhamento da Vacinação, estas vacinas devem ser utilizadas como dose de reforço na população com mais de 18 anos, seja para quem tomou a dose única do imunizante, como para quem tomou as duas doses de outros fabricantes.

DOSES RECEBIDAS - Do início da campanha, em 18 de janeiro de 2021, até o momento, Pernambuco já recebeu 19.484.103 doses de vacinas contra a Covid-19. Desse total, foram 5.341.920 da Astrazeneca/Oxford/Fiocruz; 4.287.253 da Coronavac/Butantan; 8.274.240 da Pfizer/BioNTech; 374.500 doses da vacina pediátrica da Pfizer; 265.880 doses da vacina da Coronavac/Butantan para as crianças e 940.310 da Janssen.

BALANÇO DA VACINAÇÃO - Pernambuco já aplicou 16.535.455 doses de vacinas contra a Covid- 19 na sua população, desde o início da campanha de imunização no Estado (no dia 18 de janeiro de 2021).

Com relação às primeiras doses, foram 7.680.238 aplicações (cobertura de 86,54%). Do total, 6.676.164 pernambucanos (75,23%) já completaram seus esquemas vacinais, sendo 6.503.063 pessoas que foram vacinadas com imunizantes aplicados em duas doses e outros 173.101 pernambucanos que foram contemplados com vacina aplicada em dose única.

Em relação às doses de reforços (terceira dose), já foram aplicadas 2.179.053 (cobertura de 32,99%).

NÚMEROS COVID-19

410.565.868 Confirmados

5.810.880 Óbitos

Fonte: OMS. Dados atualizados até 14/02/2022. (https://covid19.who.int/)

27.538.503 Confirmados

638.835 Óbitos

23.969.577 Recuperados

Fonte: Ministério da Saúde. Dados atualizados até 14/02/2022. (https://www.gov.br/saude/pt-br/coronavirus/informes-diarios-covid-19)

768.301 Confirmados (5.408)

20.854 Óbitos (19 novos)

628.885 Recuperados

Fonte: SEVS/CIEVS-PE. Dados atualizados até 14/02/2022.

Perfil dos casos SRAG – 57.098 casos confirmados COVID-19

Figura 1 - Nº de casos de SRAG confirmados para Covid-19, segundo faixa etária. Pernambuco, 2020-2022

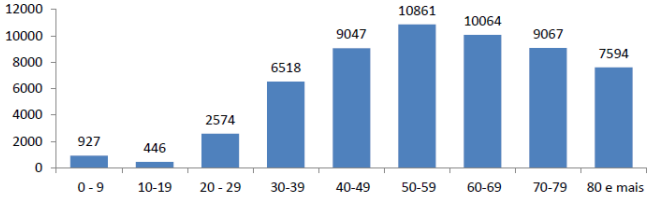

Figura 2 - Nº e Percentual de casos de SRAG confirmados para Covid-19, segundo sexo. Pernambuco, 2020-2022

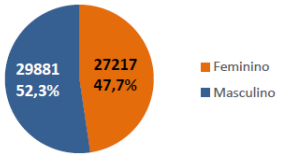

Figura 3 - Nº e Percentual de casos por SRAG confirmados para Covid-19, segundo raça/cor. Pernambuco, 2020-2022

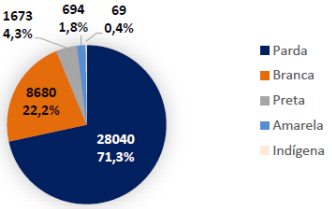

Nota[1]: Ignorado/Branco 17.942 (31,4%).

Figura 4 - Proporção de comorbidades dos casos de SRAG confirmados para Covid-19. Pernambuco, 2020-2022

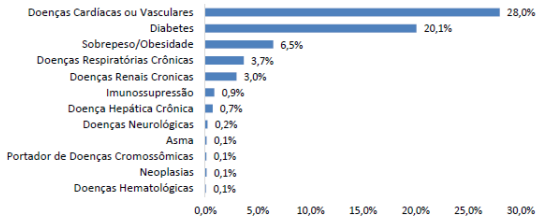

Figura 5 - Distribuição dos casos de SRAG, notificados e confirmados para Covid-19, por Semana Epidemiológica de Notificação. Pernambuco, 2021-2022

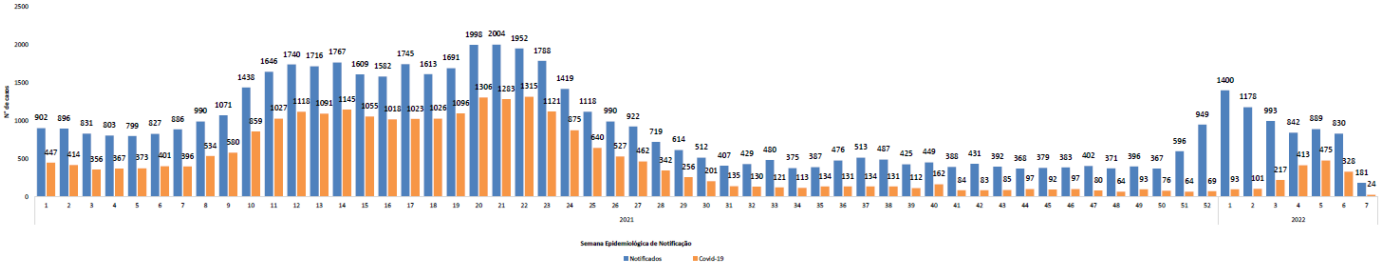

Nota[1]: Dados sujeitos à alteração.

Figura 6 - Nº de casos de SRAG confirmados para Covid-19, segundo evolução. Pernambuco, 2020-2022

Tabela 1 - Nº de casos de SRAG confirmados para Covid-19, segundo internação e município de residência. Pernambuco, 2020-2022

Município de Residência	Internado em enfermaria	Internado em UTI	Total
Recife	178	229	407
Paulista	191	47	238
Igarassu	49	23	72
Jaboatão dos Guararapes	34	29	63
Caruaru	24	35	59
Abreu e Lima	36	17	53
Olinda	19	24	43
São Lourenço da Mata	30	12	42
Palmares	29	4	33
Escada	16	4	20
Garanhuns	11	9	20
Petrolina	15	4	19
Araripina	10	6	16
Arcoverde	10	6	16
Canhotinho	12	3	15
Gravatá	11	3	14
Serra Talhada	1	13	14
Lajedo	3	10	13
Vitória de Santo Antão	5	8	13
Água Preta	10	1	11
Outros municípios	267	240	507
Total	**961**	**727**	**1.688**

Figura 7 - Distribuição espacial dos casos de SRAG confirmados para Covid-19, segundo município de residência. Pernambuco, 2020-2022

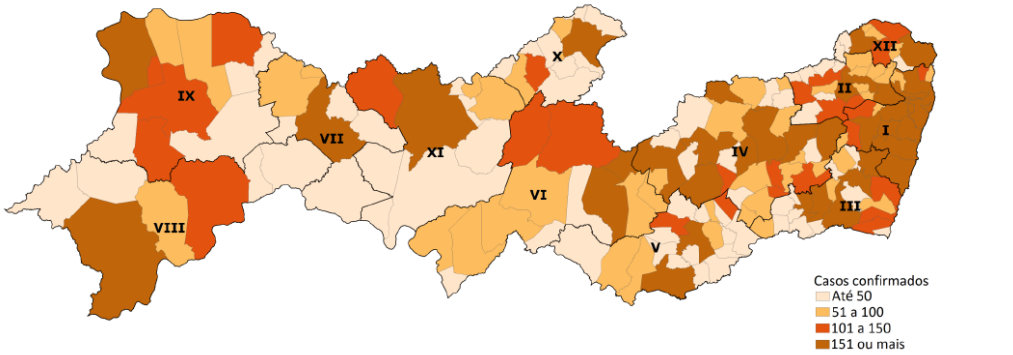

Perfil dos casos leves – 711.203 casos confirmados COVID-19

Figura 8 - Nº de casos leves confirmados para Covid-19, segundo faixa etária. Pernambuco, 2020-2022

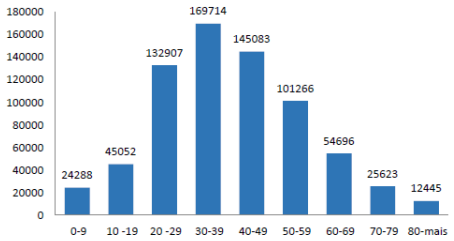

Nota [1]: Ignorado 129

Figura 9 - Nº e Percentual de casos leves confirmados para Covid-19, segundo sexo. Pernambuco, 2020-2022

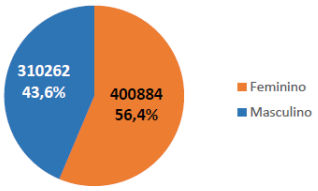

Nota: Ignorado 57 (0,01%)

Figura 10 - Nº e Percentual de casos leves confirmados para Covid-19, segundo raça/cor. Pernambuco, 2020-2022

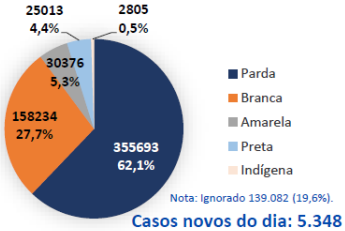

Nota: Ignorado 139.082 (19,6%).

Casos novos do dia: 5.348

Recuperados: 594.694

Profissionais de Saúde

Tabela 2 - Nº de profissionais de saúde testados para Covid-19, segundo classificação final. Pernambuco, 2020-2022

Classificação final	Nº Profissionais de Saúde
Confirmados	35.026
Descartados	65.643
Em Investigação	21
Inconclusivo	309
Total	**100.999**

População privada de liberdade

Figura 11 - Nº e Percentual de casos notificados para Covid-19 na população privada de liberdade, segundo classificação final. Pernambuco, 2020-2022

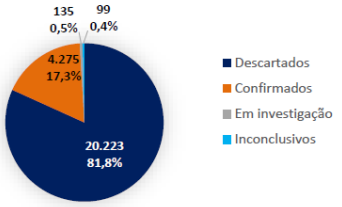

População Indígena

Tabela 3 - Nº de casos notificados para Covid-19 na população indígena, segundo classificação final. Pernambuco, 2020-2022

Etnias Indígenas	Confirmados	Descartados	Óbitos
Atikum	443	786	1
Fulni-Ô	317	475	6
Kambiwá	67	408	3
Kapinawá	87	243	1
Pankará	184	244	3
Pankararu	392	799	3
Pipipã	18	71	1
Truká	218	561	0
Kambiwa-Tuxá	36	53	1
Tuxi	45	61	0
Xukuru	691	2050	5
Ignorado	99	153	0
Total	**2597**	**5904**	**24**

Testes laboratoriais

Tabela 4 - Nº de testes realizados de Covid-19, Pernambuco, 2020-2022

	Laboratório	Total últimas 24h	Total
RT-PCR	Lacen-PE	475	843.842
	Instituto Aggeu Magalhães	0	5.420
	LFDA	0	799
	Laboratórios conveniados	239	156.000
	Privados	1.259	364.733
Sorologias		111	209.368
Testes rápidos de Anticorpo		522	1.047.492
Testes rápidos de Antígeno		16.318	781.409
Total		**18.924**	**3.409.063**

Tabela 5 - Capacidade de testes laboratoriais da Covid-19 (RT-PCR). Pernambuco, 2020-2022

Laboratório	Quantidade/semana
Lacen/PE	21.000
HLA	1.000
UFPE	3.600
HUT - UNIVASF	1.000
Total	**26.600**

Testes disponíveis: 385.000 RT-PCR

Perfil dos óbitos por SRAG – 20.854 óbitos confirmados COVID-19

Figura 12 - Nº de óbitos de SRAG confirmados para Covid-19, segundo faixa etária. Pernambuco, 2020-2022

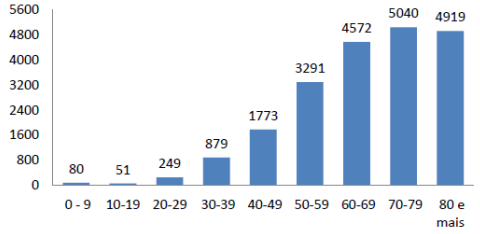

Figura 13 - Nº e Percentual de óbitos de SRAG confirmados para Covid-19, segundo sexo. Pernambuco, 2020-2022

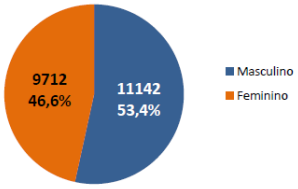

Figura 14 - Nº e Percentual de óbitos de SRAG confirmados para Covid-19, segundo raça/cor. Pernambuco, 2020-2022

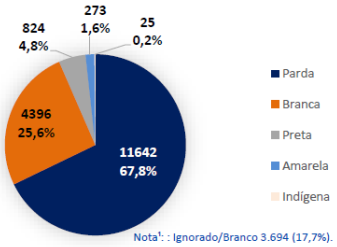

Nota[1]: : Ignorado/Branco 3.694 (17,7%).

Figura 15 - Proporção de comorbidades dos óbitos de SRAG confirmados para Covid-19. Pernambuco, 2020-2022

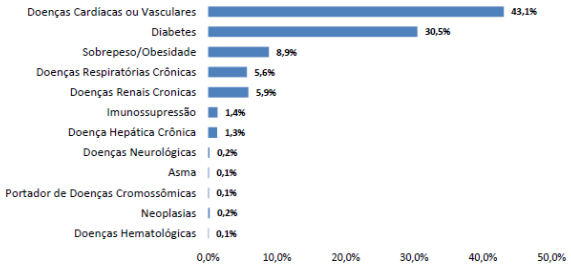

Figura 16 - Nº e Percentual de óbitos de SRAG, segundo resultado laboratorial. Pernambuco, 2020-2022*

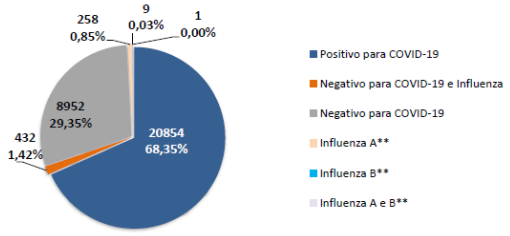

- Total de óbitos notificados 31.787 (278 aguardando resultado e 1003 óbitos por SRAG não especificados).

** Dados referentes aos exames laboratoriais. Os óbitos estão em processo de investigação.

Figura 17 - Distribuição dos óbitos de SRAG, notificados e confirmados para Covid-19, segundo semana epidemiológica do óbito. Pernambuco, 2021-2022

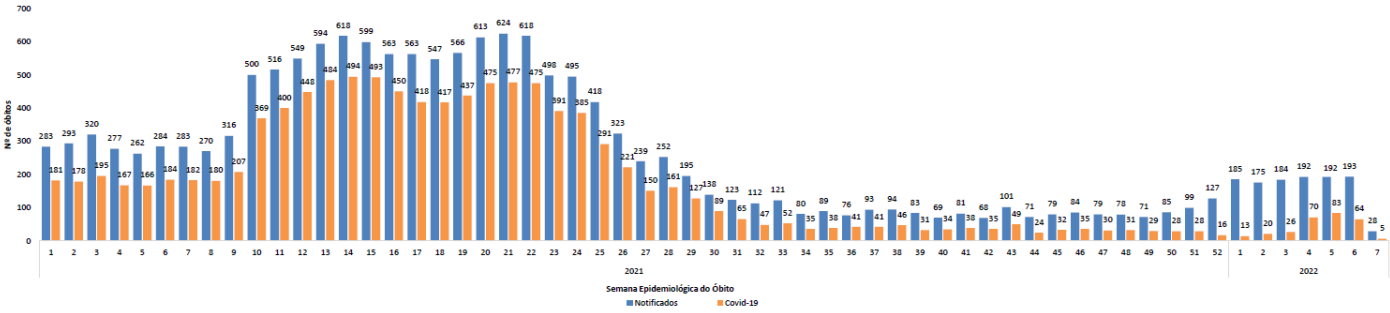

Nota: 8 óbitos notificados sem informação da data de ocorrência.

Figura 18 - Nº de óbitos de SRAG confirmados para Covid-19, segundo data do óbito. Pernambuco, 2020-2022*

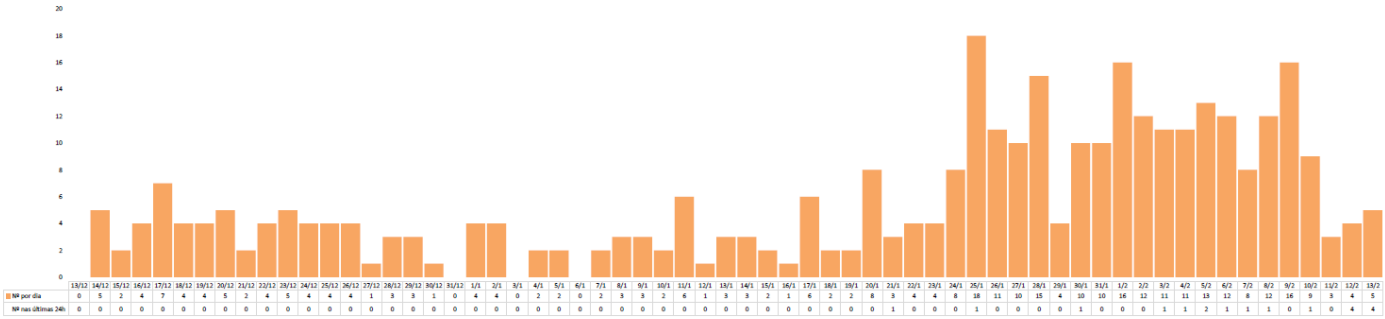

Fonte: CIEVS/SEVS/SES-PE. Dados atualizados em 14/02/2022.
*Acumulado até 14/02/2022. Dados sujeitos à revisão.

Central Estadual de Regulação Hospitalar

2.093
Total de leitos SRAG*

72%
Taxa de Ocupação Média

LEITOS SRAG*	TOTAL	TAXA DE OCUPAÇÃO
Leitos de UTI	**1.056**	78%
Leitos de Enfermaria	**1.037**	66%

Nota: Dados referentes à rede Pública de Saúde. Estes leitos estão ocupados com pacientes acometidos com Síndrome Respiratória Aguda Grave (SRAG), incluindo, portanto, casos suspeitos e confirmados da Covid-19.

Rede Privada – Leitos SRAG

387
Total de leitos SRAG*

53%
Taxa de Ocupação Média

LEITOS SRAG*	TOTAL	TAXA DE OCUPAÇÃO
Leitos de UTI	**260**	67%
Leitos de Enfermaria	**127**	27%

Nota: Dados referentes à rede de Saúde Privada. As informações são auto declaradas pelos serviços da rede suplementar.

Casos confirmados de Covid-19 (Leves e Graves)

Tabela 6 - Nº de casos e óbitos confirmados para Covid-19, segundo região de saúde e município de residência. Pernambuco, 2020-2022

Município de Residência	Casos leves	Casos graves	Total Casos	Total Óbitos
I Região de Saúde	**298671**	**34643**	**333314**	**12232**
Abreu e Lima	3572	616	4188	251
Araçoiaba	990	77	1067	34
Cabo de Santo Agostinho	9350	1248	10598	546
Camaragibe	7554	1367	8921	463
Chã de Alegria	674	77	751	24
Chã Grande	463	53	516	30
Fernando de Noronha	316	36	352	2
Glória do Goitá	2033	117	2150	51
Igarassu	4131	603	4734	242
Ilha de Itamaracá	1406	99	1505	35
Ipojuca	4453	399	4852	181
Itapissuma	863	132	995	50
Jaboatão dos Guararapes	34717	5093	39810	1779
Moreno	2851	280	3131	121
Olinda	28861	3113	31974	1053
Paulista	10427	2578	13005	869
Pombos	1823	146	1969	45
Recife	168872	17124	185996	5846
São Lourenço da Mata	5327	718	6045	272
Vitória de Santo Antão	9988	767	10755	338
II Região de Saúde	**35291**	**2621**	**37912**	**1049**
Bom Jardim	2024	150	2174	73
Buenos Aires	551	54	605	25
Carpina	5016	410	5426	156
Casinhas	461	38	499	13
Cumaru	729	45	774	22
Feira Nova	1963	235	2198	56
João Alfredo	930	116	1046	52
Lagoa do Carro	1612	94	1706	28
Lagoa do Itaenga	1357	88	1445	31
Limoeiro	4560	342	4902	123
Machados	705	38	743	18
Nazaré da Mata	1035	183	1218	83
Orobó	1574	50	1624	30
Passira	1832	109	1941	57
Paudalho	3347	280	3627	112
Salgadinho	379	16	395	8
Surubim	4886	207	5093	93
Tracunhaém	526	54	580	24
Vertente do Lério	877	20	897	8
Vicência	927	92	1019	37
III Região de Saúde	**22720**	**2247**	**24967**	**968**
Água Preta	1524	234	1758	65
Amaraji	849	90	939	49
Barreiros	744	128	872	67
Belém de Maria	397	22	419	8
Catende	1406	174	1580	70
Cortês	362	38	400	22
Escada	1317	239	1556	104
Gameleira	607	84	691	41
Jaqueira	701	32	733	17
Joaquim Nabuco	623	56	679	29
Lagoa dos Gatos	874	35	909	11
Maraial	327	23	350	13
Palmares	4352	336	4688	127
Primavera	493	42	535	21
Quipapá	1332	56	1388	18
Ribeirão	434	157	591	81
Rio Formoso	1332	98	1430	43
São Benedito do Sul	513	31	544	17
São José da Coroa Grande	1618	85	1703	42
Sirinhaém	1417	114	1531	57
Tamandaré	664	123	787	37
Xexéu	834	50	884	29
IV Região de Saúde	**117077**	**6201**	**123278**	**2318**
Agrestina	2236	180	2416	68
Alagoinha	1398	108	1506	30
Altinho	1553	60	1613	30
Barra de Guabiraba	445	57	502	18
Belo Jardim	7030	347	7377	131
Bezerros	6086	314	6400	129
Bonito	1866	102	1968	46
Brejo da Madre de Deus	2594	144	2738	58
Cachoeirinha	771	151	922	35
Camocim de São Félix	773	62	835	21
Caruaru	42081	2049	44130	728
Cupira	2724	128	2852	53
Frei Miguelinho	1380	48	1428	26
Gravatá	6425	410	6835	158
Ibirajuba	510	21	531	11
Jataúba	1449	45	1494	21
Jurema	848	53	901	26
Panelas	1313	81	1394	31
Pesqueira	7140	264	7404	120
Poção	817	45	862	18
Riacho das Almas	1698	80	1778	34
Sairé	682	26	708	14
Sanharó	1610	62	1672	25
Santa Cruz do Capibaribe	9492	435	9927	166
Santa Maria do Cambucá	674	55	729	20
São Bento do Una	4014	261	4275	85
São Caitano	3175	220	3395	80
São Joaquim do Monte	1073	91	1164	37
Tacaimbó	543	25	568	11
Taquaritinga do Norte	882	71	953	26
Toritama	1941	162	2103	47
Vertentes	1854	44	1898	15

Município de Residência	Casos leves	Casos graves	Total Casos	Total Óbitos
V Região de Saúde	**42962**	**1850**	**44812**	**813**
Águas Belas	2912	91	3003	48
Angelim	233	20	253	12
Bom Conselho	3009	210	3219	77
Brejão	532	17	549	9
Caetés	1983	122	2105	24
Calçado	620	20	640	7
Canhotinho	933	65	998	32
Capoeiras	1461	52	1513	27
Correntes	439	37	476	12
Garanhuns	18403	698	19101	313
Iati	1410	53	1463	19
Itaíba	1004	28	1032	14
Jucati	845	27	872	12
Jupi	1213	52	1265	25
Lagoa do Ouro	781	30	811	13
Lajedo	3535	154	3689	76
Palmeirina	279	12	291	9
Paranatama	509	40	549	20
Saloá	804	42	846	26
São João	1367	52	1419	29
Terezinha	690	28	718	9
VI Região de Saúde	**25408**	**1329**	**26737**	**533**
Arcoverde	8015	393	8408	138
Buíque	2487	167	2654	48
Custódia	907	124	1031	66
Ibimirim	1038	61	1099	28
Inajá	543	56	599	16
Jatobá	1099	45	1144	19
Manari	772	14	786	6
Pedra	1456	76	1532	34
Petrolândia	2149	95	2244	48
Sertânia	3252	129	3381	53
Tacaratu	863	57	920	29
Tupanatinga	1183	41	1224	12
Venturosa	1644	71	1715	36
VII Região de Saúde	**20162**	**590**	**20752**	**224**
Belém de São Francisco	1226	32	1258	14
Cedro	2667	59	2726	18
Mirandiba	1435	47	1482	19
Salgueiro	11210	326	11536	122
Serrita	1858	67	1925	26
Terra Nova	1204	25	1229	15
Verdejante	562	34	596	10
VIII Região de Saúde	**46180**	**2210**	**48390**	**705**
Afrânio	1083	42	1125	16
Cabrobó	4060	84	4144	34
Dormentes	1984	35	2019	9
Lagoa Grande	2447	95	2542	38
Orocó	1317	54	1371	15
Petrolina	33783	1799	35582	562
Santa Maria da Boa Vista	1506	101	1607	31
IX Região de Saúde	**27699**	**2045**	**29744**	**589**
Araripina	8254	793	9047	173
Bodocó	2101	135	2236	42
Exu	4873	184	5057	61
Granito	689	29	718	8
Ipubi	1159	174	1333	67
Ouricuri	3995	253	4248	103
Parnamirim	1460	98	1558	36
Santa Cruz	1037	114	1151	12
Santa Filomena	709	32	741	16
Moreilândia	1221	35	1256	12
Trindade	2201	198	2399	59
X Região de Saúde	**24266**	**884**	**25150**	**397**
Afogados da Ingazeira	6039	177	6216	77
Brejinho	894	46	940	22
Carnaíba	2851	74	2925	38
Iguaraci	1398	48	1446	30
Ingazeira	702	16	718	8
Itapetim	2325	79	2404	36
Quixaba	742	24	766	14
Santa Terezinha	1265	49	1314	29
São José do Egito	3098	168	3266	58
Solidão	978	13	991	4
Tabira	3164	141	3305	52
Tuparetama	810	49	859	29
XI Região de Saúde	**24815**	**1100**	**25915**	**407**
Betânia	502	46	548	17
Calumbi	1125	21	1146	5
Carnaubeira da Penha	644	18	662	8
Flores	1145	93	1238	39
Floresta	2353	92	2445	33
Itacuruba	544	14	558	7
Santa Cruz da Baixa Verde	671	41	712	19
São José do Belmonte	2770	171	2941	61
Serra Talhada	13644	543	14187	196
Triunfo	1417	61	1478	22
XII Região de Saúde	**25952**	**1378**	**27330**	**619**
Aliança	1718	144	1862	76
Camutanga	1014	55	1069	25
Condado	1848	89	1937	43
Ferreiros	1099	56	1155	21
Goiana	8497	434	8931	166
Itambé	2647	116	2763	52
Itaquitinga	791	63	854	35
Macaparana	1458	95	1553	43
São Vicente Ferrer	2083	74	2157	35
Timbaúba	4797	252	5049	123
Total Geral	**711203**	**57098**	**768301**	**20854**

VACINAÇÃO - COVID-19

Cobertura Vacinal na População[1]: Elegível Geral

Total de Doses Aplicadas	Cobertura Completa[2]
16.535.455	75,23%

1ª Dose Aplicada[3]	2ª Dose Aplicada[3]	Dose Única[3]	Dose Reforço*
7.680.238	6.503.063	173.101	2.179.053
Cobertura	Cobertura	Cobertura	Cobertura
86,54%	73,27%	1,95%	32,99%

Link do painel vacinal: https://bit.ly/3xteooh