

Domingo, 06/03/2022
Boletim Nº 733

BOLETIM COVID-19 – COMUNICAÇÃO SES-PE

A Secretaria Estadual de Saúde (SES-PE) registrou, neste domingo (06/03), 735 casos da Covid-19. Entre os confirmados hoje, 14 (2%) são casos de Síndrome Respiratória Aguda Grave (SRAG) e 721 (98%) são leves. Agora, Pernambuco totaliza 848.875 casos confirmados da doença, sendo 57.750 graves e 791.125 leves, que estão distribuídos por todos os 184 municípios pernambucanos, além do arquipélago de Fernando de Noronha.

Também foram confirmados laboratorialmente sete óbitos (3 masculinos e 4 femininos), ocorridos entre os dias 03/04/2021 e 04/03/2022. As novas mortes são de pessoas residentes dos municípios de Caruaru (1), Recife (4), São José do Egito (1) e Toritama (1). Com isso, o Estado totaliza 21.151 mortes pela Covid-19.

Os pacientes tinham entre 58 e 102 anos. As faixas etárias são: 50 a 59 (1), 60 a 69 (3) e 80 e mais (3). Do total, seis tinham doenças preexistentes: doença cardiovascular (6), diabetes (4), doença respiratória (2), obesidade (2), hipertensão (2), histórico de AVC (1) e câncer (1) – um paciente pode ter mais de uma comorbidade. Um não tinha comorbidades.

BALANÇO DA VACINAÇÃO - Pernambuco já aplicou 17.212.729 doses de vacinas contra a Covid-19 na sua população, desde o início da campanha de imunização no Estado (no dia 18 de janeiro de 2021).

Com relação às primeiras doses, foram 7.954.108 aplicações (cobertura de 89,63%). Do total, 6.774.086 pernambucanos (76,33%) já completaram seus esquemas vacinais, sendo 6.600.960 pessoas que foram vacinadas com imunizantes aplicados em duas doses e outros 173.126 pernambucanos que foram contemplados com vacina aplicada em dose única.

Em relação às doses de reforços (terceira dose), já foram aplicadas 2.484.535 (cobertura de 37,62%).

Outras informações detalhadas sobre a população vacinada contra a Covid-19 estão disponíveis no Painel de Acompanhamento Vacinal, que pode ser acessado pelo <https://bit.ly/3xteooh>. No ambiente on-line, há as coberturas por grupo e por municípios, doses aplicadas x distribuídas por cidade, perfil dos vacinados (sexo, raça/cor). Há, ainda, as bases de dados para download.

NÚMEROS COVID-19



Perfil dos casos SRAG – 57.750 casos confirmados COVID-19

Figura 1 - Nº de casos de SRAG confirmados para Covid-19, segundo faixa etária. Pernambuco, 2020-2022

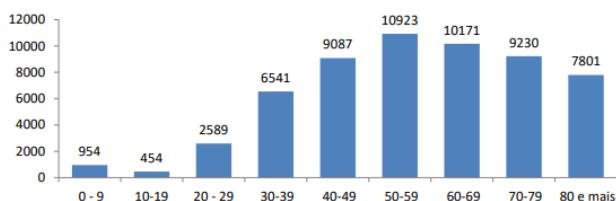


Figura 2 - Nº e Percentual de casos de SRAG confirmados para Covid-19, segundo sexo. Pernambuco, 2020-2022

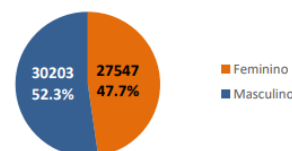
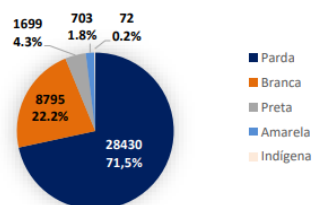


Figura 3 - Nº e Percentual de casos por SRAG confirmados para Covid-19, segundo raça/cor. Pernambuco, 2020-2022



Nota: Ignorado/Branco 18.051 (31,3%).

Figura 4 - Proporção de comorbidades dos casos de SRAG confirmados para Covid-19. Pernambuco, 2020-2022

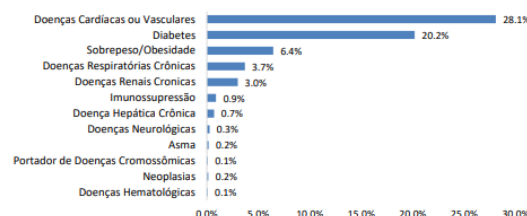
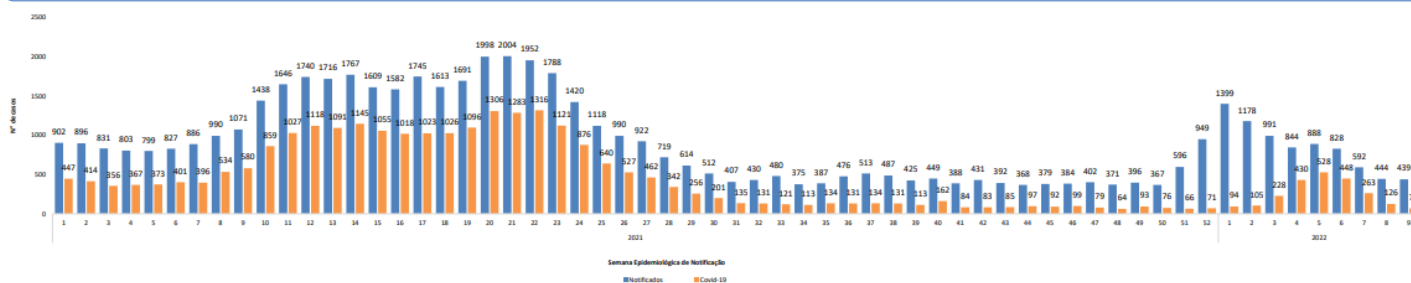


Figura 5 - Distribuição dos casos de SRAG, notificados e confirmados para Covid-19, por Semana Epidemiológica de Notificação. Pernambuco, 2021-2022



Nota: Dados sujeitos à alteração.

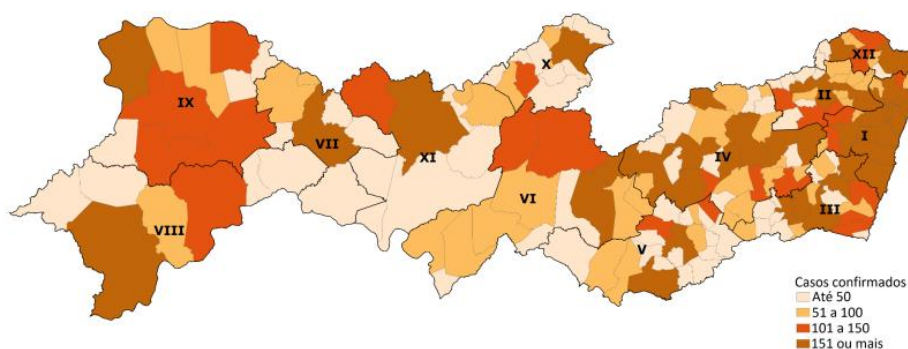
Figura 6 - Nº de casos de SRAG confirmados para Covid-19, segundo evolução. Pernambuco, 2020-2022



Tabela 1 - Nº de casos de SRAG confirmados para Covid-19, segundo internação e município de residência. Pernambuco, 2020-2022

Município de Residência	Internado em enfermaria	Internado em UTI	Total
Recife	113	188	301
Paulista	193	50	243
Igarassu	49	25	74
Albreu e Lima	39	23	62
Carauru	15	45	60
Sao Lourenço da Mata	32	14	46
Palmares	32	8	40
Jaboatão dos Guararapes	17	17	34
Olivinda	13	18	31
Garanhuns	18	10	28
Arcoverde	13	10	23
Escada	16	6	22
Petrolina	15	7	22
Arapirina	10	7	17
Canhotinho	12	4	16
Gravatá	10	5	15
Água Preta	12	2	14
Lajedo	4	10	14
Santa Cruz do Capibaribe	5	9	14
Catende	6	7	13
Outros municípios	278	315	593
Total	902	780	1.682

Figura 7 - Distribuição espacial dos casos de SRAG confirmados para Covid-19, segundo município de residência. Pernambuco, 2020-2022



Perfil dos casos leves – 791.125 casos confirmados COVID-19

Figura 8 - Nº de casos leves confirmados para Covid-19, segundo faixa etária. Pernambuco, 2020-2022

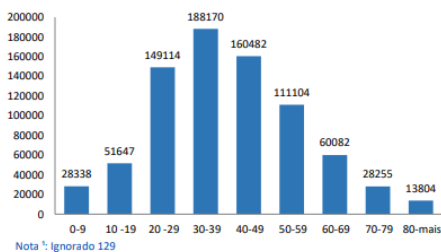


Figura 9 - Nº e Percentual de casos leves confirmados para Covid-19, segundo sexo. Pernambuco, 2020-2022

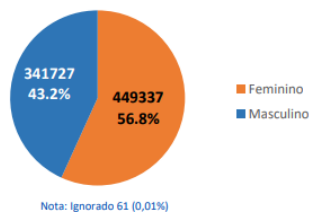
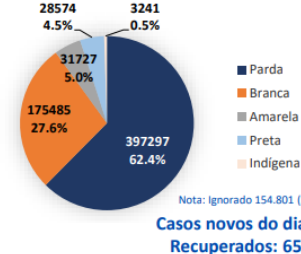


Figura 10 - Nº e Percentual de casos leves confirmados para Covid-19, segundo raça/cor. Pernambuco, 2020-2022



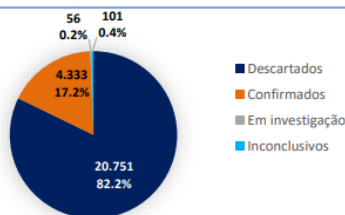
Profissionais de Saúde

Tabela 2 - Nº de profissionais de saúde testados para Covid-19, segundo classificação final. Pernambuco, 2020-2022

Classificação final	Nº Profissionais de Saúde
Confirmados	36.809
Descartados	67.399
Em Investigação	20
Inconclusivo	310
Total	104.538

População privada de liberdade

Figura 11 - Nº e Percentual de casos notificados para Covid-19 na população privada de liberdade, segundo classificação final. Pernambuco, 2020-2022



População Indígena

Tabela 3 - Nº de casos notificados para Covid-19 na população indígena, segundo classificação final. Pernambuco, 2020-2022

Etnias Indígenas	Confirmados	Descartados	Óbitos
Atikum	535	844	1
Fulni-Ó	317	482	6
Kambiawá	79	466	3
Kapinawá	92	255	1
Pankará	227	263	3
Pankararu	476	851	3
Pipipá	32	81	1
Truká	242	584	0
Kambiwa-Tuxá	41	53	1
Tuxi	49	65	0
Xukuru	794	2.114	5
Ignorado	101	153	0
Total	2.985	6.211	24

Testes laboratoriais

Tabela 4 - Nº de testes realizados de Covid-19, Pernambuco, 2020-2022

Laboratório	Total últimas 24h	Total
Lacen-PE	752	856.184
Instituto Aggeu Magalhães	0	5.420
RT-PCR LFDA	0	799
Laboratórios conveniados	0	157.521
Privados	0	370.517
Sorologias	3	210.098
Testes rápidos de Anticorpo	17	1.052.563
Testes rápidos de Antígeno	3.727	964.123
Total	4.499	3.617.225

Tabela 5 - Capacidade de testes laboratoriais da Covid-19 (RT-PCR). Pernambuco, 2020-2022

Laboratório	Quantidade/semana
Lacen/PE	21.000
HLA	1.000
UFPE	3.600
HUT - UNIVASF	1.000
Total	26.600

Testes disponíveis: 370.000 RT-PCR

Perfil dos óbitos por SRAG – 21.151 óbitos confirmados COVID-19

Figura 12 - Nº de óbitos de SRAG confirmados para Covid-19, segundo faixa etária. Pernambuco, 2020-2022

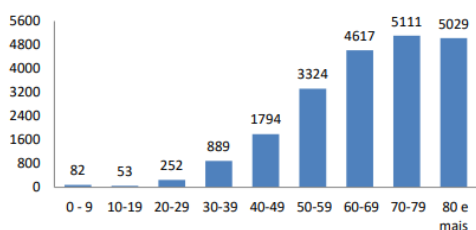


Figura 13 - Nº e Percentual de óbitos de SRAG confirmados para Covid-19, segundo sexo. Pernambuco, 2020-2022

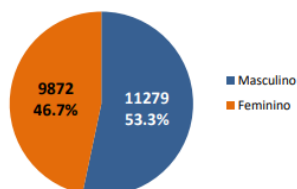
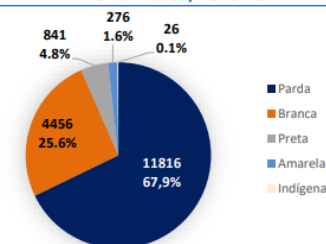


Figura 14 - Nº e Percentual de óbitos de SRAG confirmados para Covid-19, segundo raça/cor. Pernambuco, 2020-2022



Nota: - Ignorado/Branco 3.736 (17,7%).

Figura 15 - Proporção de comorbidades dos óbitos de SRAG confirmados para Covid-19. Pernambuco, 2020-2022

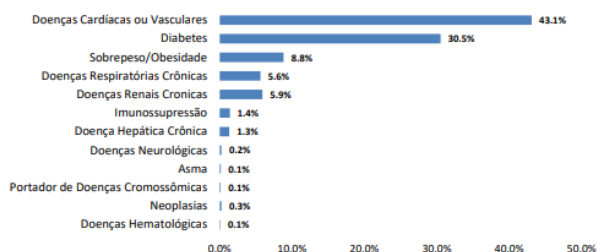
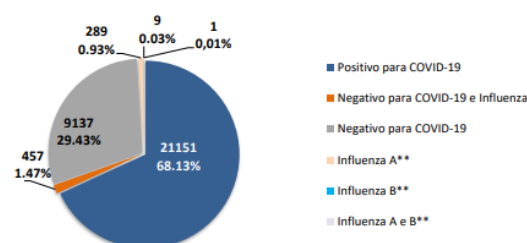
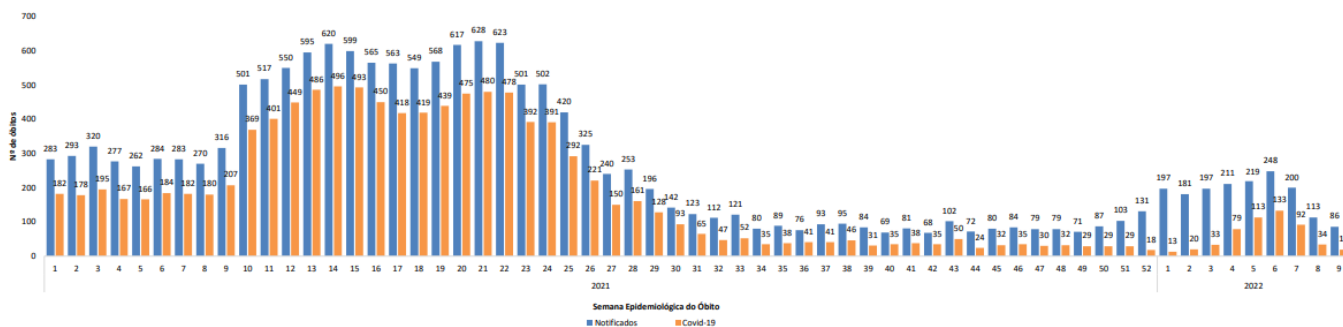


Figura 16 - Nº e Percentual de óbitos de SRAG, segundo resultado laboratorial. Pernambuco, 2020-2022*



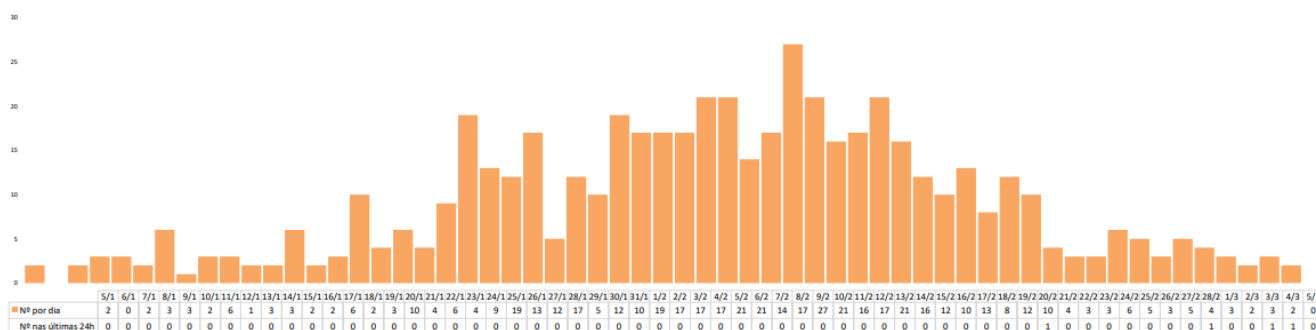
*Total de óbitos notificados 32.355 (294 aguardando resultado e 1017 óbitos por SRAG não especificados).
** Dados referentes aos exames laboratoriais. Os óbitos estão em processo de investigação.

Figura 17 - Distribuição dos óbitos de SRAG, notificados e confirmados para Covid-19, segundo semana epidemiológica do óbito. Pernambuco, 2021-2022



Nota: 08 óbitos notificados sem informação da data de ocorrência.

Figura 18 - Nº de óbitos de SRAG confirmados para Covid-19, segundo data do óbito. Pernambuco, 2020-2022*



Fonte: CIEVS/SEVS/SES-PE. Dados atualizados em 05/03/2022.

*Acumulado até 05/03/2022. Dados sujeitos à revisão.

Nota*: Dos 7 óbitos confirmados nas últimas 24h, um ocorreu em abril/2021, um em junho/2021 e um em julho/2021.

Central Estadual de Regulação Hospitalar

2.177

Total de leitos SRAG*

44%

Taxa de Ocupação Média

LEITOS SRAG*	TOTAL	TAXA DE OCUPAÇÃO
Leitos de UTI	1.074	54%
Leitos de Enfermaria	1.103	35%

Nota: Dados referentes à rede Pública de Saúde. Estes leitos estão ocupados com pacientes acometidos com Síndrome Respiratória Aguda Grave (SRAG), incluindo, portanto, casos suspeitos e confirmados da Covid-19.

Rede Privada – Leitos SRAG

280

Total de leitos SRAG*

36%

Taxa de Ocupação Média

LEITOS SRAG*	TOTAL	TAXA DE OCUPAÇÃO
Leitos de UTI	173	54%
Leitos de Enfermaria	107	8%

Nota: Dados referentes à rede de Saúde Privada. As informações são auto declaradas pelos serviços da rede suplementar.

Casos confirmados de Covid-19 (Leves e Graves)

Tabela 6 - Nº de casos e óbitos confirmados para Covid-19, segundo região de saúde e município de residência. Pernambuco, 2020-2022

Município de Residência	Casos leves	Casos graves	Total Casos	Total Óbitos	Município de Residência	Casos leves	Casos graves	Total Casos	Total Óbitos
I Região de Saúde	33983	34906	368889	12411	V Região de Saúde	49604	1915	51519	832
Abreu e Lima	3887	627	4514	253	Águas Belas	2943	93	3036	48
Araçoiaba	1005	76	1081	33	Angelim	253	23	276	13
Cabo de Santo Agostinho	10003	1254	11257	550	Bom Conselho	3190	217	3407	81
Camaragibe	8224	1372	9596	465	Brejão	551	18	569	9
Chã de Alegria	689	77	766	24	Caetés	2120	128	2248	25
Chã Grande	484	54	538	30	Calçado	647	21	668	9
Fernando de Noronha	322	36	358	2	Canhotinho	1053	66	1119	32
Glória do Góltá	2165	118	2283	52	Capoeiras	1642	55	1697	27
Igarassu	5055	606	5661	243	Correntes	525	39	564	13
Ilha de Itamaracá	1692	100	1792	35	Garanhuns	23074	726	23800	322
Ipojuca	4708	402	5110	184	Iati	1667	54	1721	20
Itapissuma	947	133	1080	50	Itaíba	1041	28	1069	14
Jaboatão dos Guararapes	38283	5134	43417	1806	Jucati	929	27	956	12
Moreno	3187	281	3468	123	Jupi	1254	54	1308	26
Olinda	32765	3138	35903	1067	Lagoa do Ouro	983	32	1015	13
Paulista	11527	2591	14118	877	Lajedo	3690	155	3845	75
Pombos	1937	146	2083	45	Palmeirina	293	12	305	9
Recife	191010	17267	208277	5957	Paranatama	522	42	564	20
São Lourenço da Mata	5495	723	6218	273	Salóá	934	44	978	26
Vitória de Santo Antão	10598	771	11369	342	São João	1506	52	1558	29
II Região de Saúde	39200	2646	41846	1056	Terezinha	787	29	816	9
Bom Jardim	2068	152	2220	73	VI Região de Saúde	27557	1359	28916	542
Buenos Aires	613	54	667	25	Arcoverde	8866	401	9267	139
Carpina	5507	413	5920	157	Buquique	2494	171	2665	49
Casinhas	464	39	503	13	Custódia	917	127	1044	66
Cumará	860	46	906	22	Ibimirim	1043	63	1106	28
Feira Nova	2256	238	2494	57	Inajá	621	56	677	16
João Alfredo	1008	119	1127	53	Jatobá	1164	46	1210	20
Lagoa do Carro	1725	94	1819	28	Manari	804	16	820	7
Lagoa do Itaenga	1545	88	1633	31	Pedra	1836	77	1913	34
Limoeiro	5181	346	5527	125	Petrolândia	2247	96	2343	49
Machados	956	39	995	18	Sertânia	3319	133	3452	54
Nazaré da Mata	1107	186	1293	84	Tacaratú	938	57	995	29
Orobó	1923	50	1973	30	Tupanatinga	1358	43	1401	13
Passira	2064	110	2174	57	Venturosa	1950	73	2023	38
Paudalho	3776	281	4057	112	VII Região de Saúde	23609	598	24207	225
Salgadinho	434	16	450	8	Belém de São Francisco	1317	32	1349	15
Surubim	5087	207	5294	93	Cedro	2857	61	2918	18
Tracunhaém	653	54	707	24	Mirandiba	1745	49	1794	19
Vertente do Lério	955	22	977	9	Salgueiro	13864	328	14192	122
Vicência	1018	92	1110	37	Serrita	1975	68	2043	26
III Região de Saúde	25068	2298	27366	978	Terra Nova	1227	26	1253	15
Água Preta	1607	238	1845	66	Verdejante	624	34	658	10
Amaraji	1045	93	1138	49	VIII Região de Saúde	48882	2247	51129	716
Barreiros	778	129	907	67	Alfrânio	1288	43	1331	16
Belém de Maria	483	23	506	8	Cabrobó	4392	85	4477	34
Catende	1500	180	1680	71	Dormentes	2416	36	2452	9
Cortês	429	42	471	23	Lagoa Grande	2574	96	2670	38
Escada	1584	241	1825	104	Orocó	1483	57	1540	17
Gameleira	764	87	851	41	Petrolina	35135	1829	36964	571
Jaqueira	717	32	749	17	Santa Maria da Boa Vista	1594	101	1695	31
Joaquim Nabuco	696	60	756	30	IX Região de Saúde	29014	2076	31090	595
Lagoa dos Gatos	890	37	927	11	Arapirina	8697	802	9499	175
Maraial	327	23	350	13	Bodocó	2118	139	2257	44
Palmares	4548	344	4892	128	Exu	5048	190	5238	61
Primavera	640	42	682	21	Granito	745	29	774	8
Quipapá	1397	58	1455	19	Ipuebi	1228	175	1403	67
Ribeirão	518	159	677	82	Ouricuri	4210	259	4469	104
Rio Formoso	1517	100	1617	43	Parnamirim	1526	101	1627	37
São Benedito do Sul	577	31	608	17	Santa Cruz	1093	115	1208	12
São José da Coroa Grande	1624	88	1712	43	Santa Filomena	812	33	845	16
Sirinhaém	1809	116	1925	58	Moreilândia	1330	35	1365	12
Tamandaré	671	124	795	38	Trindade	2207	198	2405	59
Xexéu	947	51	998	29	X Região de Saúde	27684	897	28581	405
IV Região de Saúde	131631	6302	137933	2351	Afogados da Ingazeira	7628	179	7807	78
Agrestina	2407	184	2591	71	Brejinho	924	47	971	22
Alagoinha	1772	108	1880	31	Carnaíba	3487	75	3562	39
Altinho	1609	62	1671	30	Iguaraci	1557	51	1608	33
Barra de Guabiraba	585	60	645	19	Ingazeira	721	16	737	8
Belo Jardim	7638	348	7986	132	Itapetim	2416	81	2497	38
Bezerros	6859	317	7176	129	Quixaba	759	24	783	14
Bonito	2158	103	2261	46	Santa Terezinha	1343	50	1393	29
Brejo da Madre de Deus	2779	147	2926	59	São José do Egito	3498	170	3668	59
Cachoeirinha	819	151	970	35	Solidão	1094	13	1107	4
Camocim de São Félix	894	62	956	21	Tabira	3239	142	3381	52
Caruaru	46269	2076	48345	736	Tuparetama	1018	49	1067	29
Cupira	2952	129	3081	54	XI Região de Saúde	26348	1112	27460	415
Frei Miguelinho	1414	49	1463	26	Betânia	503	49	552	19
Gravatá	8608	420	9028	161	Calumbi	1163	21	1184	5
Ibirajuba	537	22	559	12	Carnaubeira da Penha	873	18	891	8
Jataúba	1633	45	1678	21	Flores	1270	92	1362	40
Jurema	982	54	1036	26	Floresta	2584	94	2678	33
Panelas	1380	81	1461	31	Itacuruba	618	14	632	7
Pesqueira	7687	271	7958	121	Santa Cruz da Baixa Verde	702	42	744	19
Poção	961	47	1008	19	São José do Belmonte	2786	172	2958	61
Riacho das Almas	1867	85	1952	35	Serra Talhada	14338	546	14884	199
Sairé	687	27	714	15	Triunfo	1511	64	1575	24
Sanharó	2098	64	2162	25	XII Região de Saúde	28545	1394	29939	625
Santa Cruz do Capibaribe	10465	439	10904	167	Aliança	1868	147	2015	76
Santa Maria do Cambucá	676	56	732	20	Camutanga	1067	55	1122	25
São Bento do Una	5170	264	5434	88	Condado	1997	89	2086	43
São Caitano	3484	230	3714	83	Ferreiros	1250	56	1306	21
São Joaquim do Monte	1654	97	1751	38	Goiana	9131	438	9569	168
Tacaibó	555	26	581	11	Itambé	2778	118	2896	52
Taquaritinga do Norte	905	72	977	26	Itaquitinga	823	63	886	36
Toritama	2141	162	2303	48	Macaparana	1953	96	2049	44
Vertentes	1986	44	2030	15	São Vicente Ferrer	2179	75	2254	35
					Timbaúba	5499	257	5756	125
Total Geral						791125	57750	848875	21151

VACINAÇÃO - COVID-19

Cobertura Vacinal na População¹:

Elegível



Geral

Total de Doses Aplicadas

17.212.729

Cobertura Completa²

76,33%



1ª Dose Aplicada³

7.954.108

Cobertura

89,63%



2ª Dose Aplicada³

6.600.960

Cobertura

74,38%



Dose Única³

173.126

Cobertura

1,95%



Dose Reforço*

2.484.535

Cobertura

37,62%

Link do painel vacinal: <https://bit.ly/3xteooH>